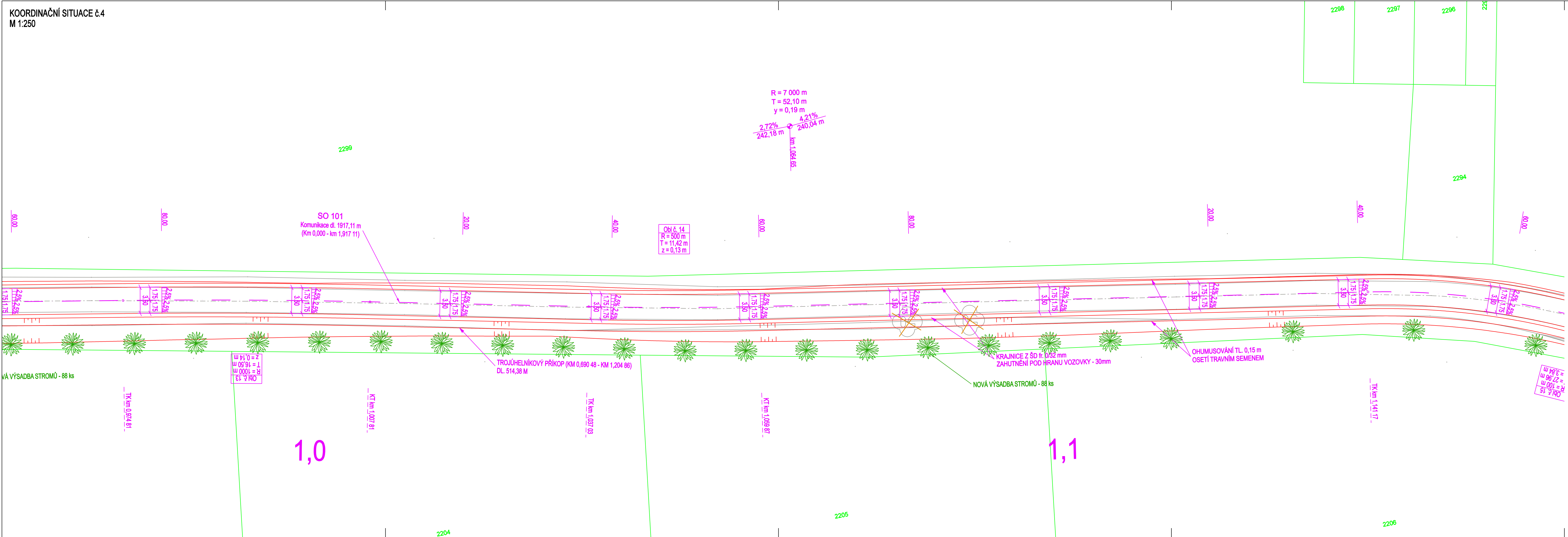






KOORDINAČNÍ SITUACE č.4
M 1:250

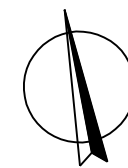


LEGENDA INŽ. SÍTÍ:

- | | |
|---|----------------------------------|
|  | STÁVAJÍCÍ VEDENÍ – TELEFÓNICA 02 |
|  | STÁVAJÍCÍ VEDENÍ ČEZ DISTRIBUCE |
|  | STÁVAJÍCÍ VODOVOD |
|  | STÁVAJÍCÍ KANALIZACE |

LEGENDA:

- | | |
|---|----------------------|
|  | HRANA VOZOVKY |
|  | POLOHOPIS A VÝŠKOPIS |
|  | HRANICE KN |
|  | PRVKY POLOHOPISU |



DÚR+DSP

SOUŘADNICOVÝ SYSTÉM: S-JTSK
VÝŠKOVÝ SYSTÉM: BpV

INVESTOR:



OBEC ZÁCHLUMÍ
ZÁCHLUMÍ 98
561 86 ZÁCHLUMÍ

RAZÍTKO, DATUM, PODPIS

KRESLIL:	ING. PETR PÁCHA		 IDProjekt s.r.o. inženýring a projekce dopravních staveb Sokolovská 94 Nedošín 570 01 Litomyšl IČO 024 97 247 DIČ CZ02497247 www.idprojekt.cz	
ZPRACOVAL:	ING. PETR PÁCHA			
TECHNICKÁ KONTROLA:	FRANTIŠEK WAYRAUCH			
ZODPOVĚDNÝ PROJEKTANT:	ING. PETR PÁCHA			
HLAVNÍ PROJEKTANT:	ING. PETR PÁCHA			
KRAJ: PARDUBICKÝ	OKRES: ÚSTÍ NAD ORLICÍ	OBEC: ZÁCHLUMÍ	STUPEŇ:	DÚR+DSP
INVESTOR: OBEC ZÁCHLUMÍ, ZÁCHLUMÍ 98, 561 86 ZÁCHLUMÍ			ZAK.ČÍSLO:	0169
AKCE:			ARCHIVNÍ ČÍSLO:	2017-029-0169
ZÁCHLUMÍ - CESTA OD VALACHU DO ČESKÉ RYBNÉ			DATUM:	VI / 2020
			FORMÁT:	Bx44
			MEŘÍTKO:	1:250
			ČÍSLO SOUPRAVY:	ČÍSLO PŘÍLOHY:
			KOORDINAČNÍ SITUACE č.4	